

第二章 「週休一日時期」(1966 年以前) 主要遊憩景點與活動分析

新竹市古為清朝淡水廳治，並為日據時期的軍事與工業重鎮，故在台灣歷史上，其經濟、政治與文化地位雖比不上台北市，但卻仍為北台灣發展的重心所在。1945 年台灣光復後，將新竹市原有的町字改成九個區。1946 年，更改全省行政體制，分成八個縣與九個省轄市。新竹市設為省轄市，並合併竹東、寶山兩地，將全市分成東、西、南、北、香山、竹東、寶山七個區，範圍較日據末期的新竹市更大。原新竹州改為新竹縣，縣治設桃園街。至 1950 年，重劃台灣的地方行政區域，將新竹縣分成桃園、新竹、苗栗三縣，省轄新竹市改為新竹縣轄市，香山、竹東、寶山三區改設鄉鎮。新竹縣治則置於新竹市內，此後維持不變。1956 年新竹縣政府公布「新竹都市計畫」，1956 年清華大學在臺復校，1958 年交通大學在臺復校。本章針對新竹市民在 1945 年台灣光復後至 1966 年實施週休一日時期，新竹市民潛在遊憩者的特質及主要遊憩景點與活動類型，並藉由問卷調查及訪談再輔以相關文獻資料的蒐集，來回溯當時新竹市民主要的遊憩景點及活動類型。

第一節 遊憩者屬性分析

週休一日時期(1966 年以前)，新竹市當時的總人口數約為 20 萬餘人，由於研究的時期回溯至 1966 年以前，故以相關文獻資料的搜集及根據問卷調查等資料分析以探究新竹市民於週休一日時期主要遊憩者的屬性特質(表 2-1-1、2-1-2)。

問卷有效樣本數為 177 份，分布的區別為東區 106 人佔 59%；北區 53 人佔 31% 及香山區 18 人佔 10%。主要調查對象為居住新竹的市民，且年齡為 41 歲以上的個案。就年齡部分主要以壯年人為主，41 歲以上的新竹市民為主。受訪的年齡層次以 41-50 歲的市民人數為 140 人，佔 79%；60 歲以上市民人數 27 人，佔 15.4%；51-60 歲的人次 10 人佔 5.6% (圖 2-1-1)。

教育程度方面(圖 2-1-2)，以大專程度者居多佔 38.4%；高中者次之，約佔 23.2%；國中佔 16.4%；研究所佔 10.2%；小學程度佔 8.5%；不識字者佔 3.3%。

就職業別而言（圖 2-1-3），以從事工業 31.1% 及商業 26.6% 居多。就家庭收入而言（圖 2-1-4），以 6-8 萬元者居多，佔 21.5% ；10 萬元以上者佔 17.5% ；4-6 萬元者佔 16.9% ；8-10 萬元佔 16.4 % ；2-4 萬佔 14.1% ；2 萬元以下者佔 13.6% 。

表 2-1-1 週休一日時期新竹市民週休問卷樣本分配表

類型	實施時期	新竹市民 總數 (人)	問卷	訪談	分區（以區為單位）					
			樣 本 數	樣 本 數	東區		北區		香山區	
					問卷	訪談	問卷	訪談	問卷	訪談
一日 型	1966 年 以前	204,224	177	20	105	4	54	4	18	2
			男/女	男/女	60/45	2/2	22/32	2/2	10/8	1/1

資料來源：實際訪問與分發問卷至新竹市三民國中、新竹女中、建功高中、新竹科學工業園區等單位所得，2002 年 11~12 月，N=177。

表 2-1-2 週休一日時期受訪新竹市民基本資料統計表

項目	地區	東區(人)	北區(人)	香山區(人)	全區(人)	百分比(%)
性別	男	55	22	8	85	48.0
	女	51	31	10	92	52.0
年齡	41-50	87	41	12	140	79.0
	51-60	5	4	1	10	5.6
	60+	13	9	5	27	15.4
教育 別	不識字	2	1	3	6	3.3
	小學	8	5	2	15	8.5
	國中	18	8	3	29	16.4
	高中	21	16	4	41	23.2
	大專	40	22	4	68	38.4
	研究所	17	1	2	20	10.2
職業 別	農	0	2	2	4	2.3
	工	39	13	3	55	31.1
	商	25	18	4	47	26.6
	教育	10	6	0	16	9.0
	公務員	4	4	2	10	5.6
	軍警	12	0	0	12	6.8
	學生	0	0	0	0	0
	退休人員	8	7	2	17	9.6
	自由業	8	3	5	16	9.0
收 入	2 萬元以下	16	6	2	24	13.6
	2-4 萬元	14	7	4	25	14.1
	4-6 萬元	20	8	2	30	16.9
	6-8 萬元	20	13	5	38	21.5
	8-10 萬元	20	9	0	29	16.4
	10 萬元以上	16	10	5	31	17.5

資料來源：實際訪問與分發問卷至新竹市三民國中、新竹女中、建功高中、新竹科學工業園區等單位所得，2002 年 11~12 月，N=177。

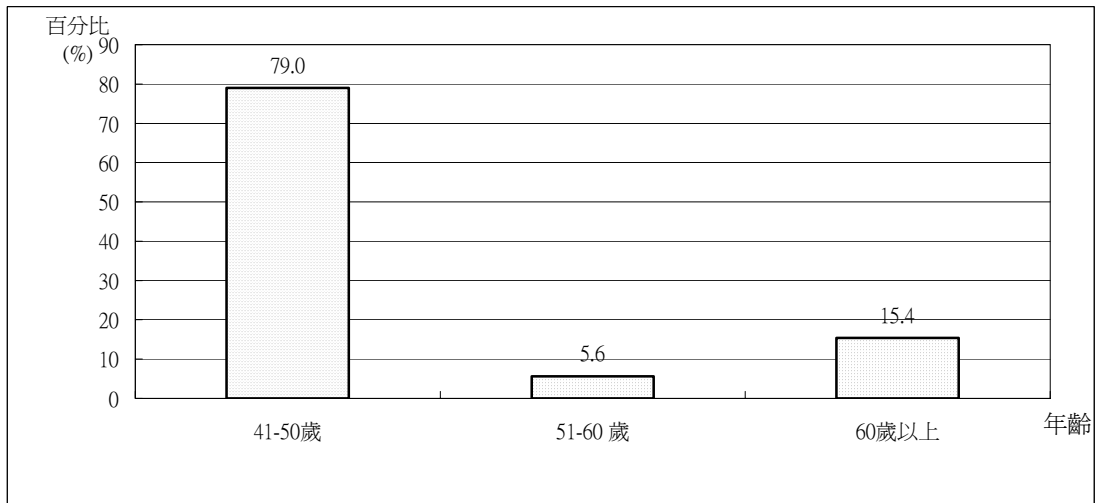


圖 2-1-1 週休一日時期遊憩者年齡趨勢

資料來源：本研究問卷調查整理，2002 年 11~12 月，N=177 份。

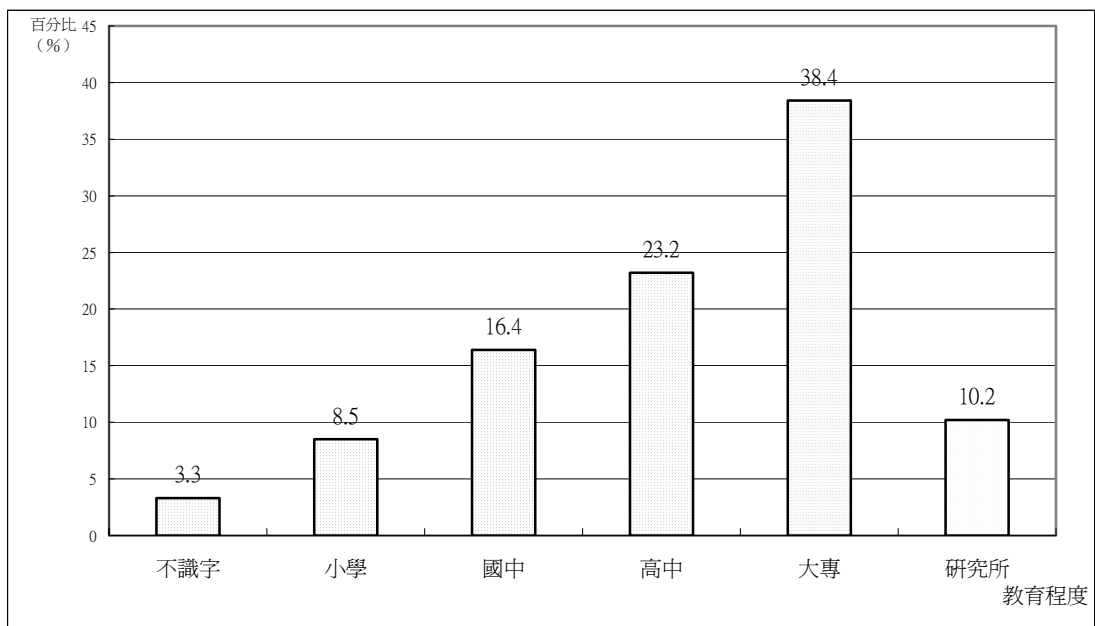


圖 2-1-2 週休一日時期遊憩者教育程度

資料來源：本研究問卷調查整理，2002 年 11-12 月，N=177。

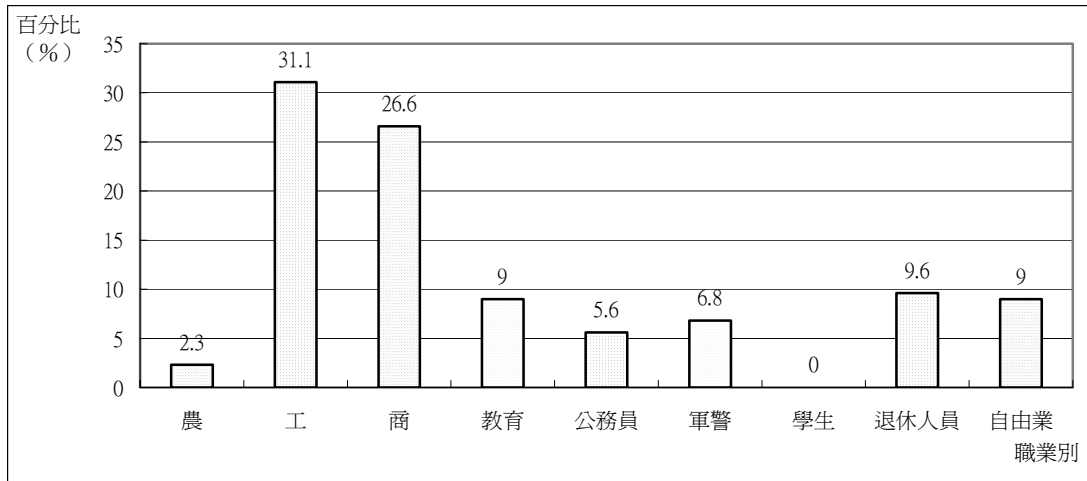


圖 2-1-3 週休一日時期遊憩者職業別

資料來源：本研究問卷調查整理，2002 年 11~12 月，N=177。

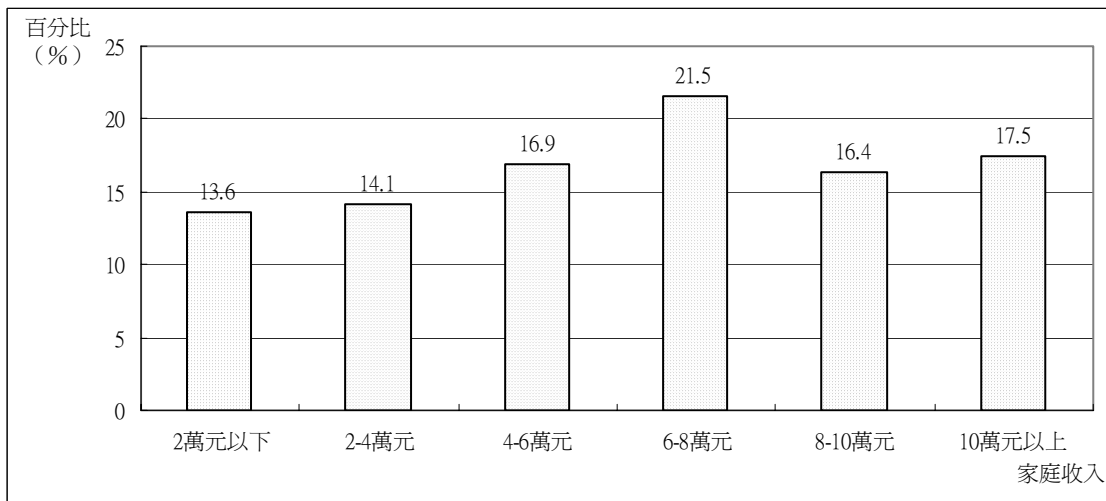


圖 2-1-4 週休一日時期遊憩者家庭收入趨勢

資料來源：本研究問卷調查整理，2002 年 11~12 月，N=177。

第二節 主要遊憩景點分析

遊憩活動是人透過時間歷程表現在空間的行為。人在空間中的活動是依遊憩資源而行，產生不同形式的活動；也就是說資源供給是遊憩活動發生的必要條件（行政院經濟建設委員會，1983）。1945 年後，台灣光復初期因政經情勢不穩，經濟呈現凋蔽的困局，對一般民眾而言，休閒遊憩是奢侈的。以下分別就此時期的景點加以介紹：

（一）新竹市遊憩景點

新竹市東至關東橋與竹東鎮為界，南至寶山鄉與苗栗縣竹南鎮交界，北以頭

前溪與竹北市分界，西臨台灣海峽，地勢東、南、西三面丘陵起伏，有山、海之自然景觀，另外「竹塹」為北台重要歷史古城，也有史蹟名勝，加以交通可及性便捷，多適合遊憩。而日據時代亦有新竹八景之說：「東山納涼、南寮試浴、湖畔泛舟、牛埔競馬、竹北虹橋、官前昭旭、翠碧迎春、奇峰望海」。

新竹發展極早，古稱竹塹，為北台灣歷史重鎮，素以文風鼎盛、人文薈萃著稱。先民披荆斬棘，開物成務，三百餘年來，遺留保存至今的各類文物頗為豐沛，市區內人文史蹟及歷史建物相當豐富，包括寺廟、教堂、牌坊及官道、以及火車站等。這些豐富的資源是歷史見證，也是文化軌跡，是絕無僅有的珍貴文化資產，同時也是藝術建築與藝術品。

1966年以前，新竹市所屬遊憩景點（圖 2-2）（表 2-2-1、表 2-2-2）。包括：南寮漁港、十八尖山、古奇峰、高峰苗圃、青草湖、清華大學、交通大學、寺廟、教堂、牌坊及官道、火車站、中山公園、動物園、竹塹城迎曦門、進士第、鄭用錫墓、鄭氏家廟、長和宮、都城隍廟、關帝廟、金山寺、牌坊（李錫金孝子坊、楊氏節孝坊、張氏節孝坊、蘇氏節孝坊）、新竹火車站、孔廟、內天后宮、竹蓮寺、天公壇、東寧宮、普天宮、淨業院、竹蓮寺等。而遊憩景點的發展分述如下：

1.十八尖山：由十八個山峰連綿成的十八尖山，地形最高處是一百三十一公尺，最低處約為五十公尺，平均坡度為百分之四十，內部面積約為五十三公頃，日據時代規劃為「森林公園」。日人久布白兼治曾於「台灣時報」提及十八尖山之絕佳風貌與當時的遊覽情形。「新竹州志」亦將十八尖山森林公園列為新竹市名勝加以描述。1966年以前，新竹市的風景區以十八尖山一帶為主，築有環山之石路，使本區之風景盡入眼底，有公路可上台地，並可通青草湖。

2.新竹動物園：新竹動物園的前身是 1936 年所建立的兒童樂園，直到 1945 年後，由旅居日本的僑胞何國華先生寄付一些大型猛獸，再經過一些年的改建，至 1971 年才改名為新竹市立動物園。新竹動物園曾經是台北市以外，全省唯一的公有動物園。

3.青草湖：建於 1956 年的青草湖，是新竹地區第一座水庫。距市區約四公里，為

起伏小盆地，主要功能是集上游客雅溪水，貯水量達一百二十五萬噸，具有觀光及灌溉多重功能。面積 25 公頃，為新竹市內最古老的遊樂風景區，環境清雅，屬早期台灣十八景之一。

4.高峰苗圃區：位於新竹市東南近郊，為古奇峰台地北向坡的坡面，為昭和六年（1932 年）由「新竹縣赤土崎林業試驗場」所規劃設置的苗圃，面積 25 公頃，專門培育苗木，育苗栽培，引種馴化。光復後合併於新竹縣農林改良場，稱為「赤土崎林業分場」，1952 年改隸林產管理局「新竹山林管理所高峰苗圃」，至 1960 年則改組為「高峰苗圃兼樹木園」。

5.古奇峰：古奇峰原名平埔頂，土質呈紅棕色，貧瘠不適耕種，以「古奇遠眺」名列為新竹十二景之一，可往西眺望台灣海峽上的夕陽與晚霞。屬日據時代新竹八景之一，名為「奇峰望海」。古奇峰風景區以寺廟、神像為號召，著名的有普天宮、翠碧岩寺、清泉寺、圓光寺、法王寺及碧雲寺等。

6.南寮漁港：亦屬日據時代新竹八景之一，名為「南寮試浴」。

7.竹塹城迎曦門：竹塹城門建於雍正十一年（西元 1733 年），建有城樓四座，其中北門、西門、南門至今皆已不復存在，獨留東門迎曦門屹立於市中心區，迎曦門為歇山重簷式建築，城牆本身用石材砌成，為竹塹守護神，亦為新竹市地標，由內政部指定為二級古蹟。

8.進士第(鄭用錫宅第)：鄭進士第為開台第一位進士鄭用錫所建，位於北門街。於道光十八年（西元 1838 年）依進士第格式建造三進二院，並有政府賜額立竿作為崇敬尊榮的表示，為內政部指定之二級古蹟。

9.鄭用錫墓：鄭用錫墓位於光鎮里，保存尚好，為內政部指定之二級古蹟。

10.新竹鄭氏家廟：鄭氏家廟建於清咸豐三至四年間（西元 1853-1854 年），位於進士第之北側，為一閩南官宅之傳統形式，建地 560 坪，祠堂內奉祀鄭家歷代祖宗。家廟每年除春秋二祭、或鄭氏家族在此處辦喜事擺喜宴外，廟門均關閉。鄭進士第和鄭氏家廟加上中間相聯的春官第與吉利第，足有半條街長，其中鄭氏家廟為內政部指定之三級古蹟。

11.長和宮：長和宮供奉媽祖，因地理區位的關係，長和宮又稱為外媽祖宮，以有別於內天后宮(稱為內媽祖宮)。長和宮建於清乾隆七年(西元 1742 年)，位於北門街上，由內政部評定為三級古蹟。

12.新竹都城隍廟：新竹都城隍廟是台灣省最大的一座，亦是位階最高者，較台南的府城隍廟更高一級，建於清乾隆十三年(西元 1749 年)，位於中山路，為新竹市中心區。除供奉城隍爺、左右文武判官外，還有三十六都司、六將軍、黑白無常等神。目前由內政部評定為三級古蹟。城隍廟位於市區精華地帶，是台灣規模最大的。城隍廟內懸掛在屋樑上的鐵算盤，據說是城隍用來計算人世罪惡的。

13.新竹關帝廟：關帝廟又稱為武聖廟，建於清乾隆四十一年，由同知王右弼及地方士紳捐建。曾被日軍充作憲兵住宅，為內政部編定的三級古蹟。廟中有古碑兩座，一座是關帝廟興建碑誌，一座是萬世流芳古碑，碑文多已模糊不清。武聖廟前尚有忠義台(戲台)，右側有一幢兩層洋樓，樓上為聖蹟館、樓下為部將祠。

14.新竹金山寺：開台金山寺建於清乾隆 50 年(西元 1785 年)，初名「香蓮庵」，主祀觀音佛祖，又因有清泉環繞，改稱靈泉寺，為磚瓦所構建，古樸質美，內政部列為三級古蹟，位於科學園區內。

15.牌坊：新竹市有四座牌坊，分別為一座孝子坊及三座節孝坊，均被列為三級古蹟。

(1) 李錫金孝子坊：建於光緒八年(西元 1882 年)，原址湳雅，民國五十年移至青草湖，為全省唯一的孝子坊，是一座四柱三間三房的建築物。

(2) 楊氏節孝坊：建於清道光四年(西元 1824 年)，位於新竹市石坊腳(今石坊街)，石坊街即是以位於街頭的此座石坊而命名。楊氏節孝坊屬於貞節坊，用以旌表新竹人林熾之妻楊氏之至孝事蹟。

(3) 張氏節孝坊：建於清同治十年(西元 1871 年)，位於湳雅里，為旌表鄭用錦妻張氏節孝之石坊。

(4) 蘇氏節孝坊：建於清光緒六年(西元 1880 年)，位於湳雅街，為旌表吳國步妻蘇氏節孝之石坊。

16.孔廟：新竹孔廟建於清嘉慶二十一年（西元 1817 年），是當時淡水廳儒學所在，其設施與方位皆與台南府城孔廟（全台首學）無異，原址設於今日的成功里，後因道路拓寬而於 1966 年遷移至目前新竹公二公園內。

17.內天后宮：內天后宮與三級古蹟長和宮同樣供奉媽祖，因地理區位的關係，內天后宮稱為內媽祖宮，長和宮則稱為外媽祖宮。內天后宮建造較晚，位於西門街，為當年漁民的守護神。內天后宮原建於清乾隆十三年（西元 1748 年），後於日據時期遭日本人拆除，西元 1946 年由香山客家人於現址將日本和尚廟重建為今風貌，目前宮中尚保存有清光緒皇帝頒賜之『與天同功』一匾。

18.竹蓮寺：竹蓮寺又名觀音亭，原建於清康熙末年，後於清乾隆四十六年（西元 1781 年）改建，因位於南門，城外植有許多竹子，故名「竹蓮寺」，因供奉觀音，又名「觀音亭」。信徒眾多，香火終年不絕。寺內除觀音像外，尚供奉韋馱尊者、護法使者、十八羅漢尊者及註生娘娘、境主福德等。

19.北大教堂：天主教聖母聖心主教座堂，新竹市民慣稱「北大教堂」 建於西元 1957 年，聖堂建築宏偉，為一紅瓦灰身的西洋式建築，為天主教堂所在，由於造型完美，亦為市區的景觀點。

20.香山牧場：佔地 108 公頃，於 1962 年成立，為台灣省農林廳山地農牧局第三示範牧場。

表 2-2-1 新竹市遊憩景點分類

分類項目	地區
海岸地區的景點資源	南寮漁港、香山海灘
丘陵地區的景點資源	十八尖山、古奇峰、高峰苗圃、青草湖
學術機構的景點資源	清華大學、交通大學
公共設施的景點資源	寺廟、教堂、牌坊及官道、火車站、中山公園、動物園
古蹟及歷史建築的景點資源	竹塹城迎曦門、進士第、鄭用錫墓、鄭氏家廟、長和宮、都城隍廟、關帝廟、金山寺、牌坊（李錫金孝子坊、楊氏節孝坊、張氏節孝坊、蘇氏節孝坊）、新竹火車站、孔廟、內天后宮、竹蓮寺、天公壇、東寧宮、普天宮、淨業院

資料來源：新竹市政府（1997）：新竹市綜合發展計畫和本研究整理。

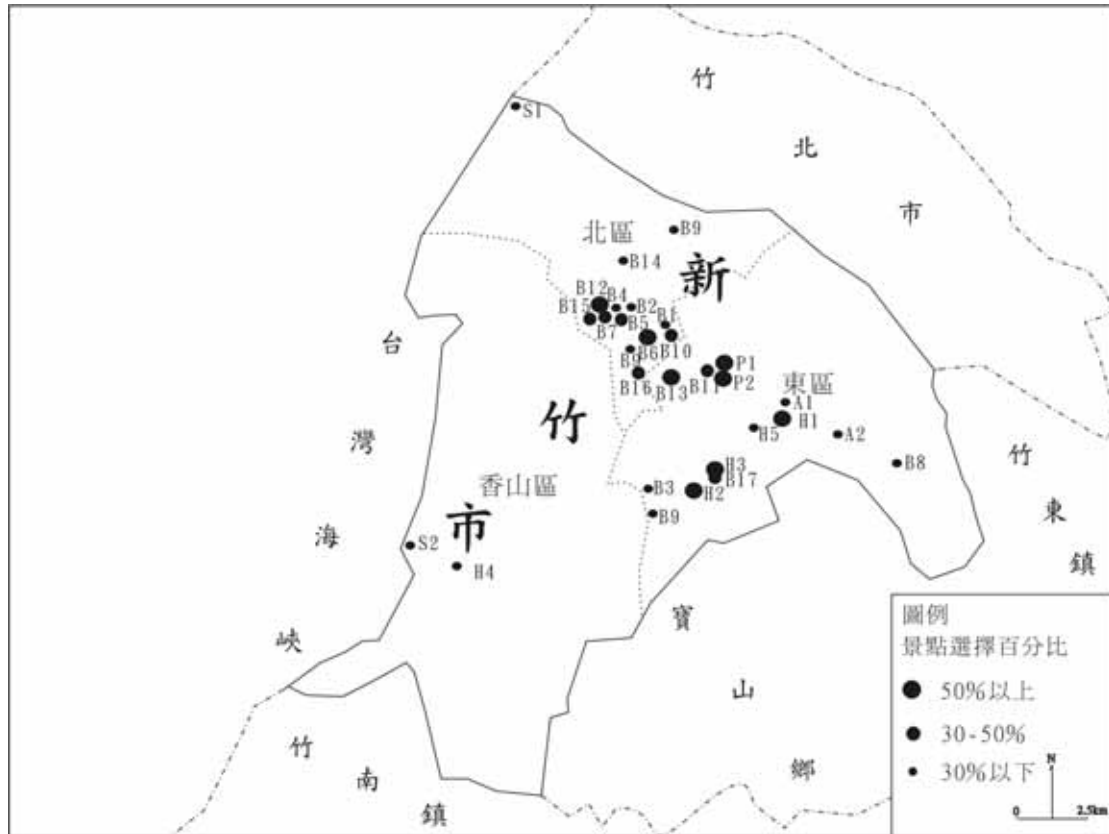


圖 2-2-1 週休一日時期新竹市遊憩景點分佈圖

表 2-2-2 週休一日時期新竹市遊憩景點

代號	景點名稱	百分比(%)	百分比超過 30% 者排序
海岸地形	S1 南寮漁港	11.3	
	S2 香山海灘	5.6	
丘陵地區	H1 十八尖山	76.8	2
	H2 青草湖	81.9	1
	H3 古奇峰	67.8	5
	H4 香山牧場	3.4	
	H5 高峰苗圃	16.9	
學術機構	A1 清華大學	11.3	
	A2 交通大學	10.1	
公共設施	P1 都市公園	56.5	6
	P2 動物園	73.4	4
古蹟及歷史建築	B1 竹塹迎曦門	31.6	15
	B2 進士第	6.8	
	B3 鄭用錫墓	1.7	
	B4 鄭氏家廟	11.3	
	B5 長和宮	41.2	12
	B6 都城隍廟	75.7	3
	B7 關帝廟	33.3	14
	B8 金山寺	11.3	
	B9 牌坊	6.8	
	B10 新竹火車站	44.1	10
	B11 孔廟	45.2	9
	B12 內天后宮	53.7	7
	B13 竹蓮寺	50.8	8
	B14 淨業院	4.5	
	B15 天公壇	35.6	13
	B16 東寧宮	42.9	11
	B17 普天宮	37.3	12

資料來源：本研究問卷整理，2002 年 11~12 月，N=177。

根據問卷調查，佐以訪談後得出新竹市民於週休一日實施期(1966年以前)，由於當時社會經濟條件影響，市民們一般忙於工作，鮮少遊憩，新竹市民此時期最偏好的新竹市遊憩景點是青草湖(81.9%)、十八尖山(76.8%)、都城隍廟(75.7%)、動物園(73.4%)、古奇峰(67.8%)、內天后宮(53.7%)及竹蓮寺(50.8%)等(表2-2-2)。特別是動物園及青草湖兩地更是很多老新竹市民充滿兒時回憶的景點。經由訪談後了解下列三個重點：

- 當時生活較清苦，鮮少休閒，而市民較常前往的景點就是城隍廟，因該地是信仰中心的祭祀廟會活動亦提供休閒遊憩機會。
- 市民們亦表示新竹動物園是當時相當熱門的景點，在當時全台除了台北市以外僅有的動物園。
- 一般民眾除了拜訪親友之外，較少有出遠門的機會，故較少至新竹市以外的景點遊憩¹。

第三節 主要遊憩活動類型與行為特性探討

遊憩活動參與的形式可能是體能的，可能是精神心智上的，也可能是情緒上的，再加上個人社經屬性的遊客其願望、興趣、嗜好差異甚大，能使不同遊客獲得滿足的種類繁多，也不盡相同(邱雯玲，1989)。

1966年以前政府機關每週工作六天，每天工作8小時，即每週工作至少48小時，符合國際一日二十四小時「三八制」之潮流。而在1966年週休一日半實施前，除了依附在新竹市民間宗教信仰的都市中心性廟宇—城隍廟之外的一些祭祀廟會活動外，同時於各寺廟廟埕不定期上演的傳統中國戲曲及慶典中民間遊藝活動亦是當時民眾遊憩活動的據點。

在光復初期，新竹市民的遊憩活動除受日本人影響喜好當時新興的電影外，

¹ 資料來源為訪談六十歲以上的新竹市耆老所得之結果。

適逢歌仔戲最鼎盛時期，歌仔戲除了做為廟會與大戶人家慶生喜宴上演之活動外，亦是民間熱愛的遊憩活動（郭倩如，1997）。早年廟宇前的廟埕廣場是聚落中必需的場所，也可以說是居民工作之餘的空間活動重心，舉凡談天、休息、交誼、遊樂等生活娛樂之活動，大都會在這裡產生，尤其廟埕上的大樹下，更是濕熱亞熱帶氣候的台灣，一個重要的休憩場所。除了廟埕為當時的遊憩地之外，藉由問卷調查來回溯當時新竹市民主要遊憩活動類型。

透過問卷整理分析及訪談所得到的結果，新竹市民於 1945~1966 年之間遊憩者主要的活動類型可歸納有：觀賞風景（58.6%）、參訪寺廟（56.2%）、兒童樂園（36.9%）、自然攬勝（30.5%）、觀賞表演（26.2%）、參訪名勝古蹟（23.1%）、品嚐美食（20.7%）、散步（12.1%）、釣魚（8.2%）、划船（6.2%）等（圖 2-3-1）。可見以觀賞風景、參訪寺廟、陪孩子去兒童樂園、自然攬勝等最為普遍。

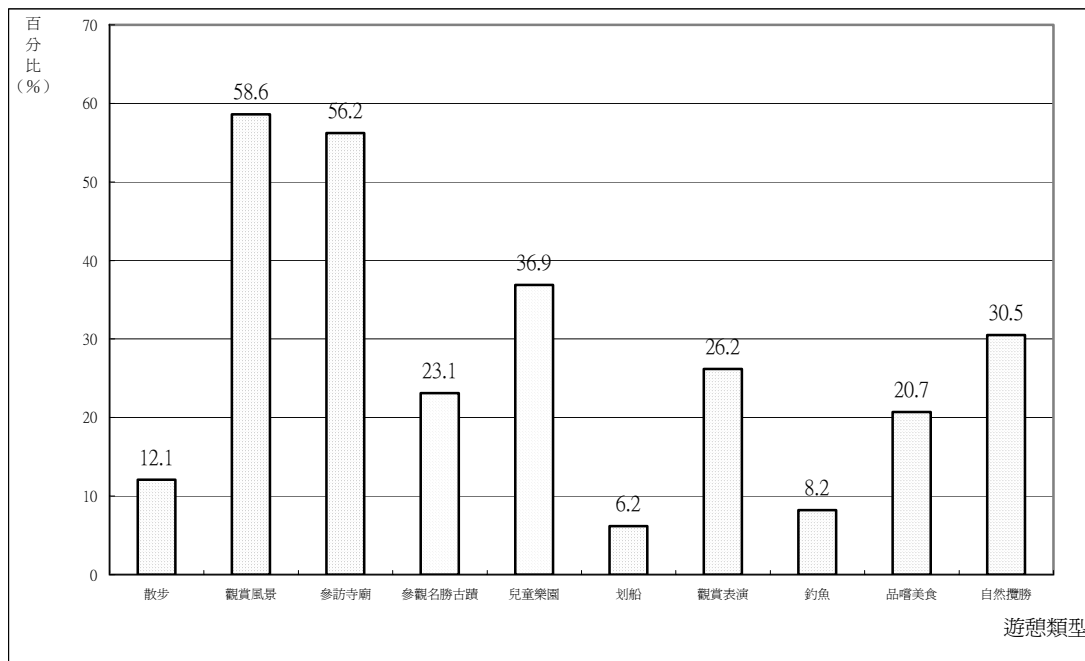


圖 2-3-1 週休一日時期新竹市民週休遊憩類型

資料來源：本研究問卷整理，2002 年 11-12 月，N=177。

而週休一日時期，新竹市民遊憩行為特性就旅遊遊伴及人數、遊憩動機等方面加以探究後，得出以下結果。新竹市民於週休一日時期的休閒方式以經常留在家休閒（36.8%）、家庭出遊（32.1%）、好友偕伴出遊（18.2%）為主，或獨自出

遊（6.2%）、隨社會（或學校）團體出遊（6.7%）者較少（圖 2-3-2）。就遊憩動機而言，以可增進人際關係（31.3%）、接觸大自然（30.6%）、可調劑身心（21.7%）為主，方便購物（6.9%）、可增進知識（5.0%）或可運動（4.6%）者較少（圖 2-3-3）。

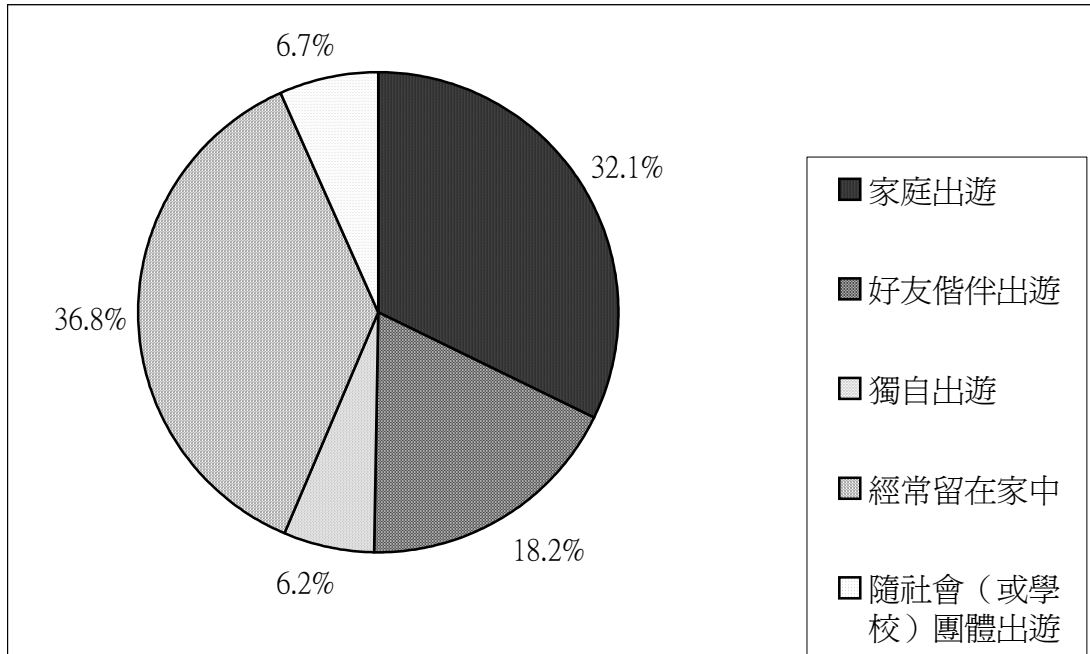


圖 2-3-2 週休一日時期新竹市民週休出遊方式趨勢

資料來源：本研究問卷整理，2002 年 11-12 月，N=177。

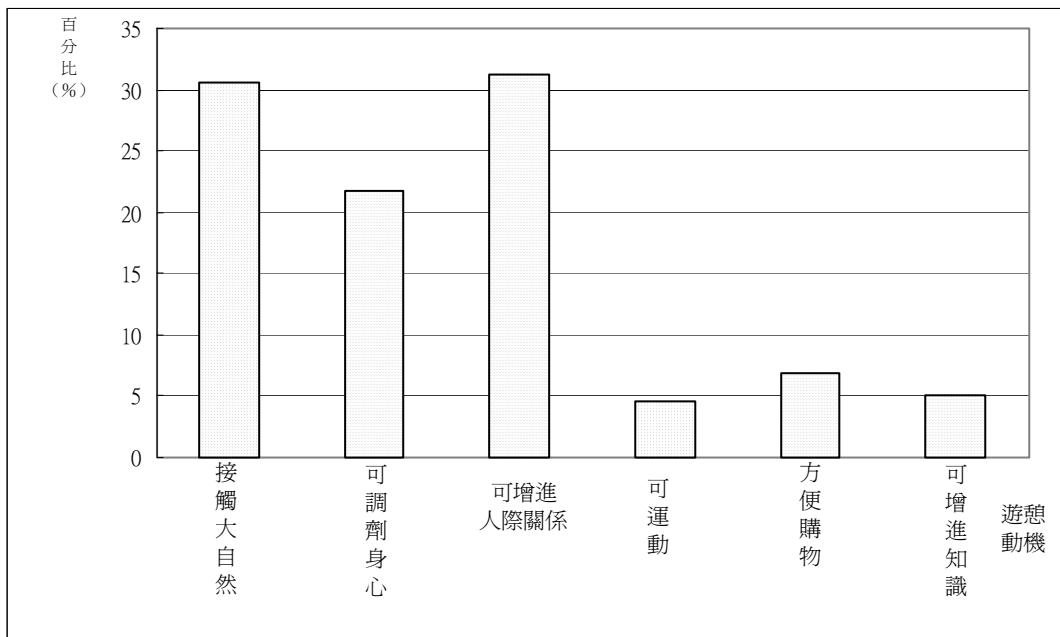


圖 2-3-3 週休一日時期新竹市民週休遊憩動機

資料來源：本研究問卷整理，2002 年 11-12 月，N=177。

為瞭解新竹市民於週休一日時期週休遊憩活動的偏好特性，以下就觀賞風景、散步、參訪寺廟與名勝古蹟及兒童遊樂等類型作特性分析。就觀賞風景及散步而言，新竹市民偏好至十八尖山及青草湖等地；都城隍廟、古奇峰、長和宮、東寧宮、竹蓮寺等地則為新竹市民寺廟參訪時較常前往之處；而新竹動物園及兒童樂園更是新竹市民於週休一日時期從事兒童遊樂活動的地點（表 2-3-1）。

表 2-3-1 新竹市民週休一日時期遊憩活動類型分析

活動類型		觀賞風景	散步	參訪寺廟名勝古蹟	兒童遊樂
遊憩體驗性		調劑身心	消磨時間	祈求心靈平安 敬天法祖	親子同樂
多數人拜訪景點	新竹市	十八尖山 青草湖	十八尖山 青草湖	都城隍廟 古奇峰 長和宮 東寧宮 竹蓮寺	動物園 兒童樂園
旅遊型態		步行 與家人出遊	步行 與家人出遊	步行或搭車 獨自或與家人 出遊	步行 與家人出遊

資料來源：本研究問卷整理，2002 年 11~12 月，N=177。

根據訪談樣本編號 F2（女士，1931 年出生）的敘述：「台灣光復後，當時年紀二十出頭，就上台北幫傭。當時一般民眾的生活很苦，很少出遠門，除非是去拜訪住在外地的親友。那時吃飯都成問題，根本沒時間去玩，頂多在城隍爺誕辰或是元宵節時，就去城隍廟那兒看熱鬧或花燈，廟埕有時也會有歌仔戲，就利用這時間去看熱鬧順便吃吃喝喝。」。樣本編號 M05 則描述說：「小時候家庭經濟狀況不佳，父母極少帶出去玩，念國校時學校曾經去青草湖遠足。家人會在過年時帶去動物園看動物，那邊還有一些簡單的兒童遊樂設施。」。

陳先生（男士，1941 年出生，居住北區光華街），憶及週休一日時期，當時在工廠工作，週日時間睡到清晨 7 點左右起床，之後便與好友從家中步行至動物園遊玩，在動物園待了 2 個多鐘頭後，再繼續用步行的方式前往青草湖觀賞風景，到了傍晚時刻再返回住家休息，形成如圖 2-3-4 的時空路徑。

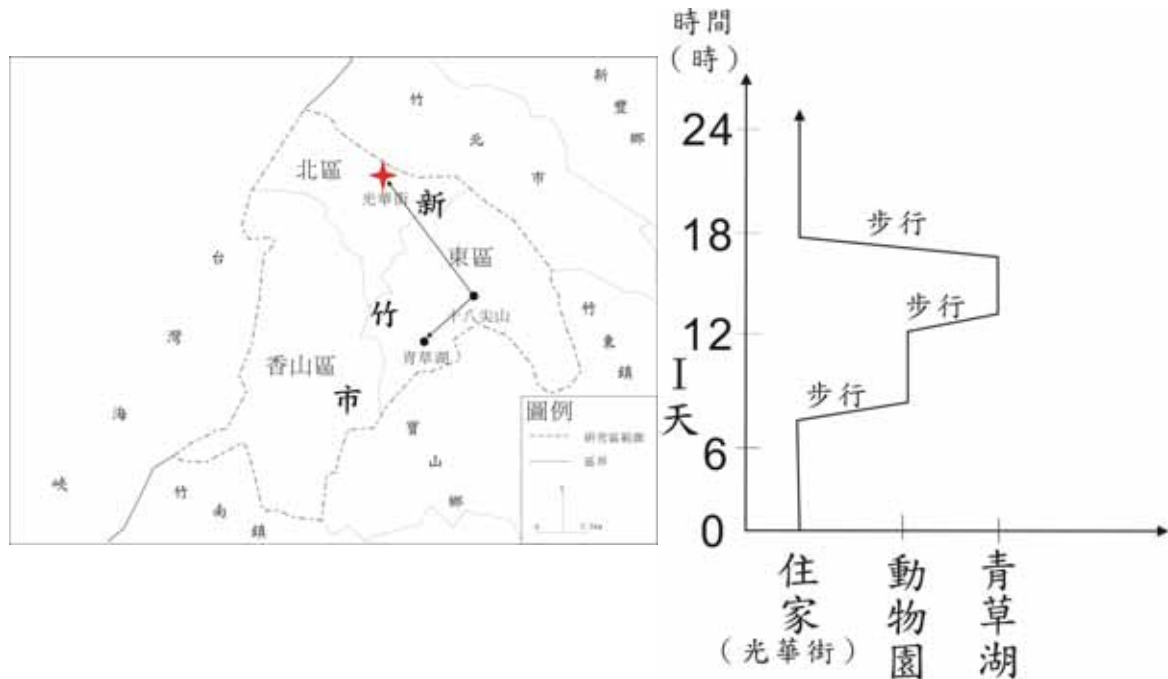


圖 2-3-4 週休一日時期新竹市民陳先生當時 24 歲之週休活動的時空路徑
 資料來源：訪問新竹市民陳先生所得（2003 年）

小結

在 1966 年以前，是以傳統經濟活動為主的年代，台灣全力發展工商業，週休遊憩對於新竹市民而言是奢侈的，在一般新竹市民生活中尚留有傳統農業社會的遊樂意識，出門遊憩往往是要藉宗教性進香活動及節慶才能較被社會輿論接受。

此時期以農業為主的經濟活動比例較高，新竹市民工作之餘，休閒時間較少，一般以依附在民間宗教信仰的祭祀廟會活動為主，出城遊憩的機會較少。此時期之活動大多經常留在家中，其次以家庭出遊及好友出遊去青草湖、十八尖山、都城隍廟、動物園、古奇峰、動物園、內天后宮及竹蓮寺等地去觀賞風景、參訪寺廟、陪孩子去兒童樂園、自然攬勝及觀賞表演。此時期之遊憩動機以接觸大自然、增進人際關係及調劑身心為主。