

# 第一章 緒論

本文所選擇的研究區域是今雲林縣麥寮地區，研究範圍以麥寮鄉這個行政區作為研究對象，是為了有明確的研究空間範圍，「麥寮鄉」於 1945 年才脫離崙背鄉獨立自成一鄉，麥寮地區位於雲林縣的西北濱海地區（圖 1-1），北邊隔著濁水溪與彰化縣大城鄉相鄰，南邊則以新虎尾溪與雲林縣的台西鄉、東勢鄉和褒忠鄉區隔，西濱台灣海峽，東與崙背鄉接壤，全鄉包括 12 個村，有三盛村、後安村、海豐村、麥津村、麥豐村、瓦礫村、興華村、崙後村、施厝村、橋頭村、新吉村、雷厝村。（圖 1-2）而每一個村包含一至數個聚落（表 1-1，圖 1-3），大部分的聚落是從清朝一直延續至今，比較圖 1-3 和圖 1-4，可以發現日治初期所繪的台灣堡圖和今日麥寮地區聚落的分布狀況並未有非常大的差異。

參照下列表 1-2，可以發現除了興華村外，麥寮地區的其餘各村在清代的堡或日治時期的區都被劃歸於同一個行政區，在州縣層級的行政區劃方面變易也不大，只有在日治時期行政區經過較大幅度的調整。<sup>1</sup>

<sup>1</sup> 日治初期由於台灣新納入版圖，在台灣行政區劃分上多作改變，具試探性，至 1926 年起行政區乃相沿至 1945 未變，其變革如下：

時間	行政區劃	隸屬	時間	行政區劃	隸屬
1895 年 6 月	三縣一廳	台灣縣嘉義支廳	1901 年	二十廳	斗六廳崙背支廳
1895 年 7 月	一縣二民政支 部一廳	台灣民政支部雲林出 張所	1906 年	十二廳	嘉義廳西螺支廳

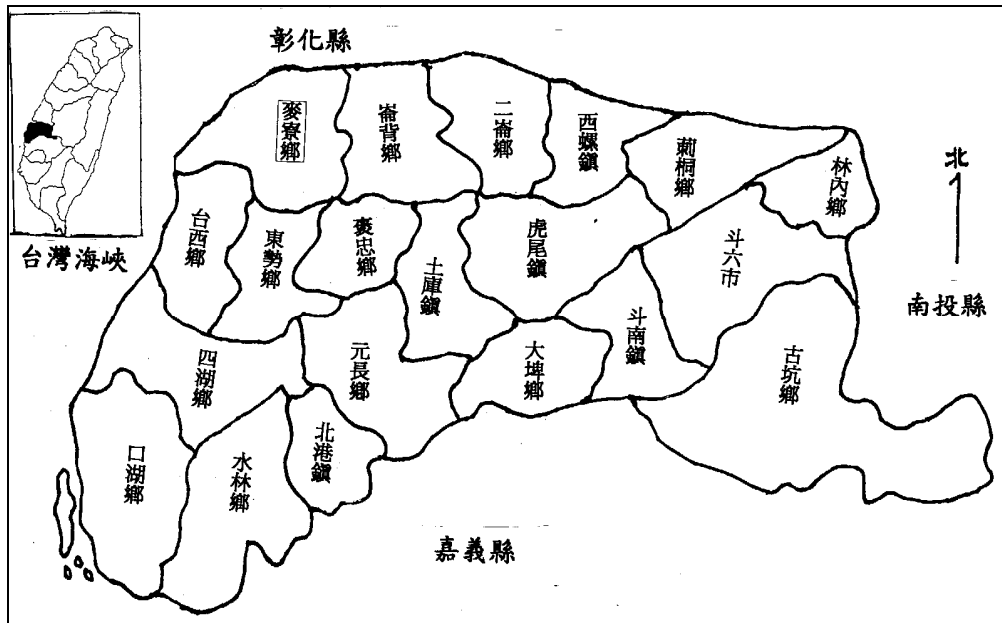


圖 1-1、雲林縣各鄉鎮位置圖  
 資料來源：參考雲林縣地圖重繪。

1895 年 10 月	三縣一廳	台中縣雲林支廳	1920 年	五州二廳	台南州虎尾郡崙背庄
1897 年	六縣三廳	嘉義縣西螺辦務署	1926 年	五州三廳	台南州虎尾郡崙背庄
1898 年	三縣三廳	台中縣北港辦務署			

資料來源：整理自雲林縣政府編印《雲林發展史》，1997。

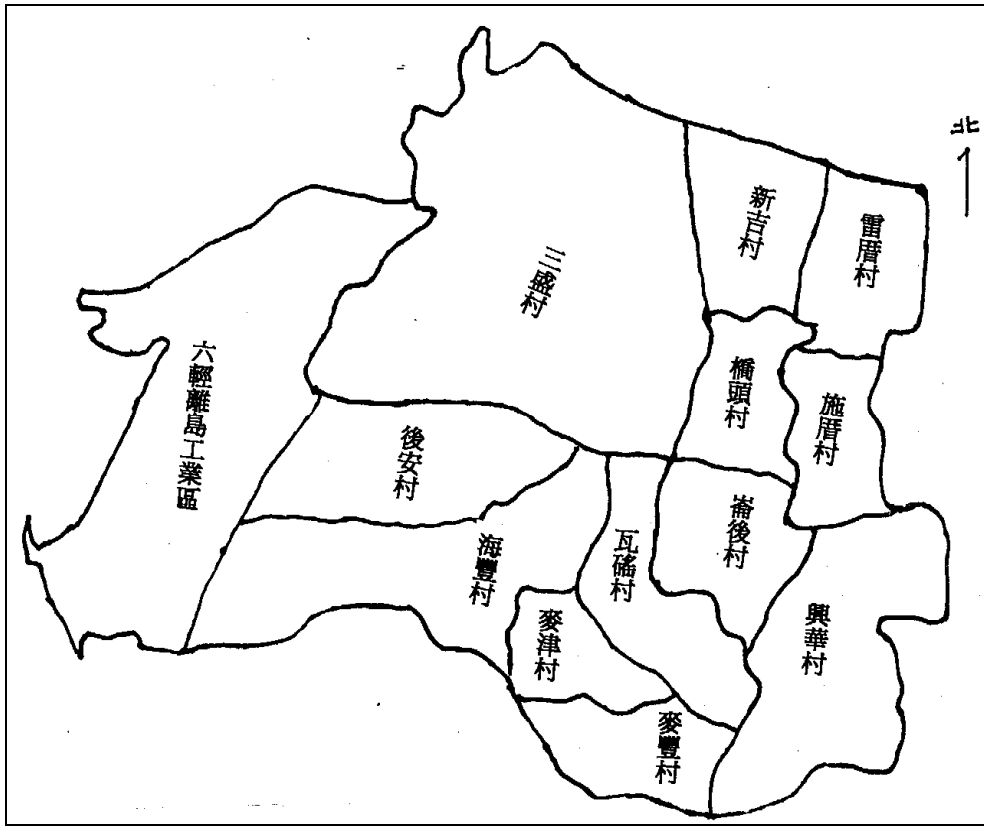


圖 1-2、麥寮鄉村落圖

資料來源：參考麥寮鄉公所地圖重繪。

表 1-1、今日麥寮聚落所屬村落表（2002）

現今村名	聚落名
麥豐村(麥寮南村)	興化寮、光大寮、麥寮
麥津村(麥寮北村)	麥寮、保安林
瓦礫村	霄仁厝（雙厝）、瓦礫寮
興華村	興化厝、山寮、架仔頭、大灣
三盛村	許厝寮、中山、三盛
新吉村	新吉庄
雷厝村	雷厝、江厝
施厝村	施厝
崙後村	沙崙後、圳寮（牛食水）
後安村	後安寮
海豐村	楊厝寮、中溪
橋頭村	頂（或上）橋頭、下橋頭

資料來源：陳國川、施添福《台灣地名辭書卷九·雲林縣》，2002：84。

- 說明：1、田野調查（2005.7-2007.3）的過程中，筆者發現許多當地人群在地盤上作為他我劃分的標準，是以較小的聚落作為認同的對象。
- 2、海豐村的聚落主要分成楊厝寮、中溪兩大聚落，「楊厝寮」改名「永和」，「中溪」改為「中和」，但在地方上，大家還是沿襲舊地名來稱呼，新地名只成為公家機關及郵件之用。

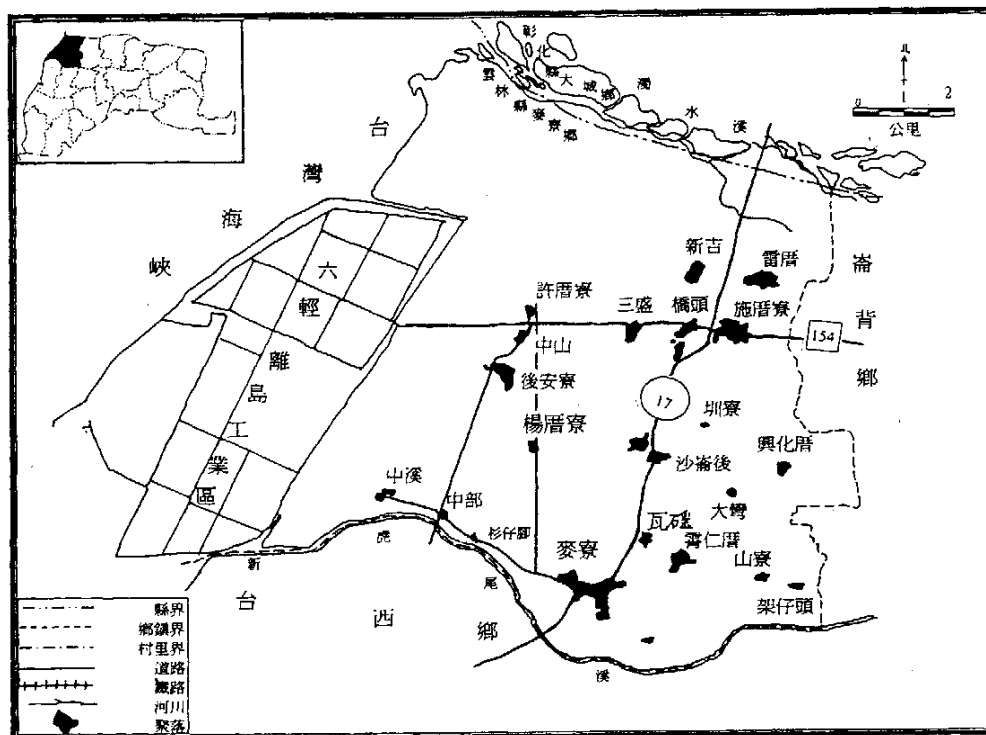


圖 1-3、今日麥寮聚落圖

資料來源：陳國川、施添福著《台灣地名辭書卷九·雲林縣》，  
 南投市：國史館台灣文獻館，2002：84。

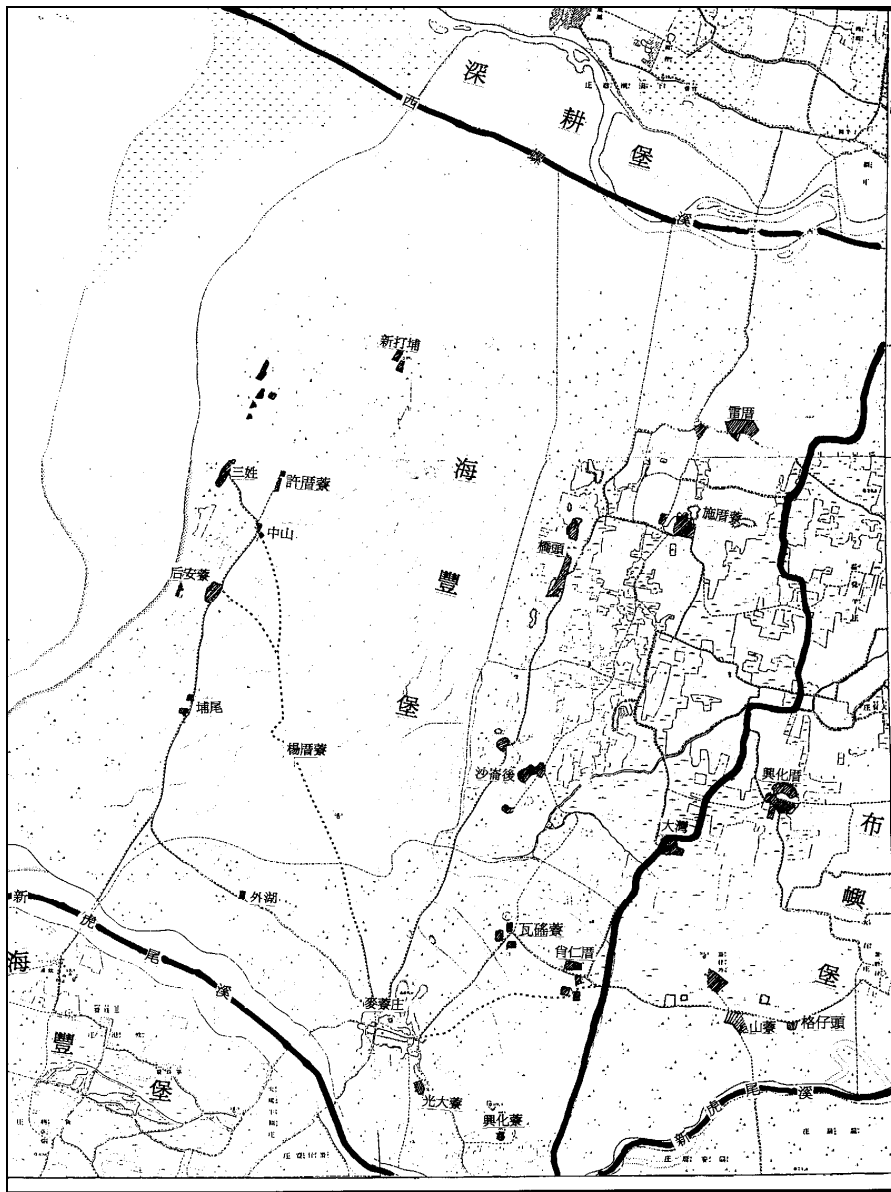


圖 1-4、清代麥寮聚落分布圖

資料來源：改繪自 1904 年臨時台灣土地調查局所編的《台灣堡圖》，台北：遠流，1996。

說明：其中架仔頭（格仔頭、夾仔頭）早已出現方志中（道光 10 年的《彰化縣志》，同治初年的《台灣府輿圖纂要》，光緒 20 年的《雲林縣采訪冊》），但由於明治 31 年的水患導致架仔頭再次散莊，使得 1904 年所編的台灣堡圖並未列上，筆者根據其今天所在位置及清代方志《雲林采訪冊》上的聚落規模列上。

表 1-2、麥寮鄉行政區沿革表

清代	雲林縣	堡名	海豐堡										布嶼西堡	
		街庄名	麥寮街	沙崙後莊	后安寮莊	頂許厝寮莊	施厝寮莊	雷厝莊	橋頭莊	興化厝莊				
日治時期	嘉義廳	支廳名	西螺支廳											
		區名	麥藪區										崙背區	
		堡名	海豐堡										布嶼堡	
		街庄名	麥藪庄	沙崙後庄	許厝藪庄	后安藪	許厝藪庄	施厝藪庄	雷厝庄	橋頭庄	興化厝庄			
戰後	雲林縣	郡名	虎尾郡											
		街庄名	崙背庄											
		大字名	麥寮	麥寮	沙崙後	沙崙後	許厝寮	許厝寮	許厝寮	施厝寮	雷厝	橋頭	橋頭	興化厝
		小字名	麥寮南村	麥寮北村	無	無	後安寮	後安寮	許厝寮	無	無	無	無	無
現行村名	麥豐村	麥津村	瓦礫村	崙後村	後安村	海豐村	三盛村	施厝村	雷厝村	新吉村	橋頭村	興華村		

資料來源：修改自李汝和《台灣省通志一卷一土地志疆域篇》，台北：台灣省文獻會，1970：325。

由於歷代劃分州縣疆域常以河流作為自然分界，麥寮地區因為緊鄰著濁水溪和其支流新虎尾溪，故在劃分州縣行政區時，麥寮地區佔據著重要地位，它關係著彰化縣、雲林縣及麥寮鄉與周圍鄉鎮行政區疆域的劃分。

近年來，台灣本土意識覺醒後，許多原本一心遙望中國的眼睛，也開始俯視腳下這一片台灣土地，於是關於台灣方面的各種研究有如雨後春筍般蓬勃地發展起來，我認為這種「台灣熱」不該只是一陣學術上短暫的流行，而應成為每一個台灣人生命的一部分，因為人就如一株植物一樣，在所生長的土地上站得穩，才能獲得足夠的養分得以茁壯地向天空伸手；當世界已成為地球村，處於日益頻繁的文化交流中，要談國際文化交流，得先了解與認同本土文化，才不會在交流中迷失自我、盲目追隨強勢或主流文化；生於此，長於斯的台灣人，也應在自己的土地上扎根扎得穩，才能擁有向外探索的支撐點，我覺得這是一種屬於像家一樣的安定力量，就是這一份對台灣的感情，讓我選擇論文研究方向時，毫不猶豫地選擇了台灣史。我表現愛台灣的方式是去了解她，因為不了解就永遠不知道我們自身文化的特質，而變成只是一味地盲目崇拜別人，永遠在「哈韓」、「哈日」、「哈洋」…中迷失自己，有如一隻變色龍，不能自主地隨著周圍環境改變體色。我認為我們也應該有自己的顏色，這意思並非要排擠其他文化，而是在繽紛多元的文化裡，一定要有自己的底色—知道自己是誰



一的肯定自信的感覺，就如法國歷史學家尚·皮耶·瓦尼耳

（Jean-Pierre Warnier）所認為的：「因應全球化必須從在地認同做起，而在地認同最基礎也最重要的工作，便是在地人文與歷史的重建。」於是我研究台灣史，選擇在我教書多年的雲林縣麥寮鄉為起點，深入了解伴我成長的這塊土地與人事物，也希望能因此對於鄉土教育的推展略盡棉薄之力。

近年來，鄉土教育的提倡下，區域研究如火如荼展開，而有關麥寮地區的研究少之又少，麥寮鄉不曾出過鄉志，雖然有曾任鄉公所職員的譚玉輝先生寫過《麥寮鄉采風錄》，但是因為本書偏重行政的沿革，屬於麥寮鄉歷史的概論，對於各方面社會人文並未深入探討，只是為了讓讀者對於麥寮鄉有個初步的印象而已。所以，有關麥寮鄉的研究亟待眾人努力去補強，本人也期望自己能成為其中一份子，也期望能在致力於鄉土教育的過程中，對於教學和研究方面都有斬獲。

本論文研究重心主要以今日所劃歸為麥寮鄉行政區這十二個村落為範圍，但研究範圍則包含鄰近各鄉，期能更深入了解族群的互動、遷移，企能更完整地找出清朝統治期間，麥寮鄉社會經濟的變遷，本文研究的時間長度，是從史前時代延伸到清代，希望從這個地方的長期發展過程，說明自然環境與社會發展交互影響的呈現，分析族群的消長、遷移，漢人的入墾，以及社會組織的發展，希冀找出這個地方社會文化及經濟活動演變的特殊性。

本文的研究方法主要有閱讀文獻資料與田野調查兩種。有關雲林縣區域性的學術研究原就不多，關於麥寮地方過去地區性的專論研究更是非常少。因為麥寮地區位於濁水溪沖積扇平原的扇端，有著新虎尾溪、濁水溪兩條河流南北相伴，而新虎尾溪曾是濁水溪流域支流的河道，後來才因堤防修築而脫離濁水溪自成一個人水系，濁水溪由於發源於高山，坡陡流急的情況造成河川的下侵蝕力強，攜帶龐大的泥沙量，乃有濁水溪之名，其下游淤積而多次改道。日治時期時，濁水溪護岸堤防在大正九年（1920）完成後，濁水溪漫流的情況不再，麥寮鄉成為濁水溪今日的入海口，麥寮鄉的歷史發展可說與濁水溪有著密不可分的關係，不論在地質方面或災害方面，受到濁水溪的影響非常大。濁水溪是台灣第一長河，有關濁水溪的研究不少，70年代結合了不同領域的學者所進行的「濁大計畫」，參與研究的各科學者後來陸續發表相關成果，其自然科學方面的研究結果，對於本文的空間分析極具參考價值，其中以張瑞津的〈濁水溪沖積扇河道變遷之探討〉和〈濁水溪平原的地勢分析與地形變遷〉、石再添的〈台灣西部海岸線的演變及海埔地的開發〉、楊萬全的〈濁水溪平原的水文地質研究〉可以作為本文空間背景分析的基礎。王崧興的〈濁大流域的民族學研究〉（1973）則探討清領初期在濁大流域平原地帶的開發狀態，由分布其附近的平埔族群：Favorlang 和 Hoanya 的輪耕休田到漢人的水稻農耕的農業變遷過程，以及水田農耕以後的社會文

化發展，地理範圍與時間斷限皆與本文研究相符。溫振華〈清代中部的開發與社會變遷〉一文則從街市的興起、宗教信仰、宗族組織、文教發展來探討在虎尾溪與大甲溪間的平原上，說明漢人入墾開發中部的過程與社會的變遷過程。任茹、王柏山〈明清台灣中北部地區水利之開發—從北港溪到大漢溪〉探討有清一代，台灣的開發拓墾和埤圳的修築，對於先民的組織、農業發展、開發路線、水利設施技術有分析探討的幫助。梁志輝、鍾幼蘭所著《台灣原住民史·中台灣平埔族史》一書則是透過歷史文獻及田野調查試圖描繪出中部平埔族的原始文化生活圖像，提供了對中部地區平埔族群的基礎了解的資料。

比較大範圍的研究有陳國川的《清代雲林地區的農業墾殖與活動形式》一書，企圖透過雲林地區的個案，探究清代台灣種蔗硤糖普遍的現象，除了逐利因素，尚有改良土壤和維護地利的功能，這本論著雖偏重於農業方面的討論，但研究範圍涵蓋濁水溪沖積扇南區，剛好吻合本論文的區域範圍，給予本文很重要的自然背景的參考知識。張素玢《歷史視野中的地方發展與變遷》研究範圍包含濁水溪河畔的北區，探討自然的力量和國家的力量這兩種力量對於溪畔的地方社會之形塑，可以作為本文研究的參考對照。有關此研究範圍的碩論有程美容的《從麥寮拱範宮繞境活動看信仰文化中人群的結合》，程美容透過拱範宮及其周圍的鎮東宮、鎮西宮、鎮南宮、鎮北宮四間廟宇委員身分和繞境活動的次

數、空間範圍、路線來討論人群的結合，是本文研究拱範宮時的重要參考資料。另外，陳至德的《清代雲林地區的街庄發展》利用統計數字及年代整理，對於清代雲林地區的街庄發展、聚落形成有一具體而微的描述。

此外地方文獻資料的蒐集，更是從事地方史研究最基本的工作，本區相關的文獻資料尚有清代府縣志、采訪冊、古地契、鄉鎮志、碑文、寺廟沿革，對本研究頗有助益。

以清代地圖、地形圖為基礎，透過觀察、訪問、調查等方式，驗證文獻所載及發現新問題，以彌補文獻之不足，並藉以重建清代麥寮鄉區域之形成與發展過程。田野調查的部分主要有：(一) 祭祀圈；(二) 村落大姓的由來與宗族發展；(三) 自然環境與產業發展現況。有關祭祀圈的調查，請教當地寺廟管理委員及耆老，就創建沿革、祭祀組織、範圍及祭祀活動等方面，試圖構築出清代及其以前漢人透過共同信仰所形成的凝聚力量及其影響層面；至於村落大姓的由來與宗族發展，參照現今鄉鎮行政區圖，以清末的村落為單位，訪問公廟的管理者、當地耆老，藉由所收集到的族譜和古地契，來了解清代漢人來台拓墾情形與宗族的發展。另外自然環境與經濟活動部分，則主要參考地理學者所建立的資料，實際訪問當地居民以獲得印證或修改。

本文研究架構總共包含六章，第一章與第六章分別是緒論與結論。第二章主要在探討麥寮鄉的地理環境，包含氣候、地形、

地質、水文等，探討本區自然環境對人文發展的影響。第三章主要在討論清代漢人移入開墾及其以前先民在此地的歷史發展，包含三部分，第一節根據在麥寮地區所發現的史前遺址加上考古學者的研究，希望重建出史前人類在此地所建造的舞台，第二節則針對漢人入墾後，導致平埔族社會經濟的變遷，包含其地權的喪失及平埔族漢化與族社的遷徙進入埔里，第三節論述重點為清代漢人的移入與開墾，荷鄭時期對於台灣的開發主要在台灣南部，但根據一些資料，荷鄭時期在雲林也有漢人零星的開墾及對平埔族的教育、傳教，不過漢人積極入墾麥寮地區主要還是在清代。第四章主要論述漢人入墾此地後，伴隨而來的不只是農業耕作方式的改變，也帶來了宗教信仰、生活型態的轉變，漢人入墾後在麥寮地區所發展的經濟活動，及其聚落分布與街市的形成。第五章則主要探討清代麥寮地區的社會組織，包含宗族組織及宗教組織兩部分。